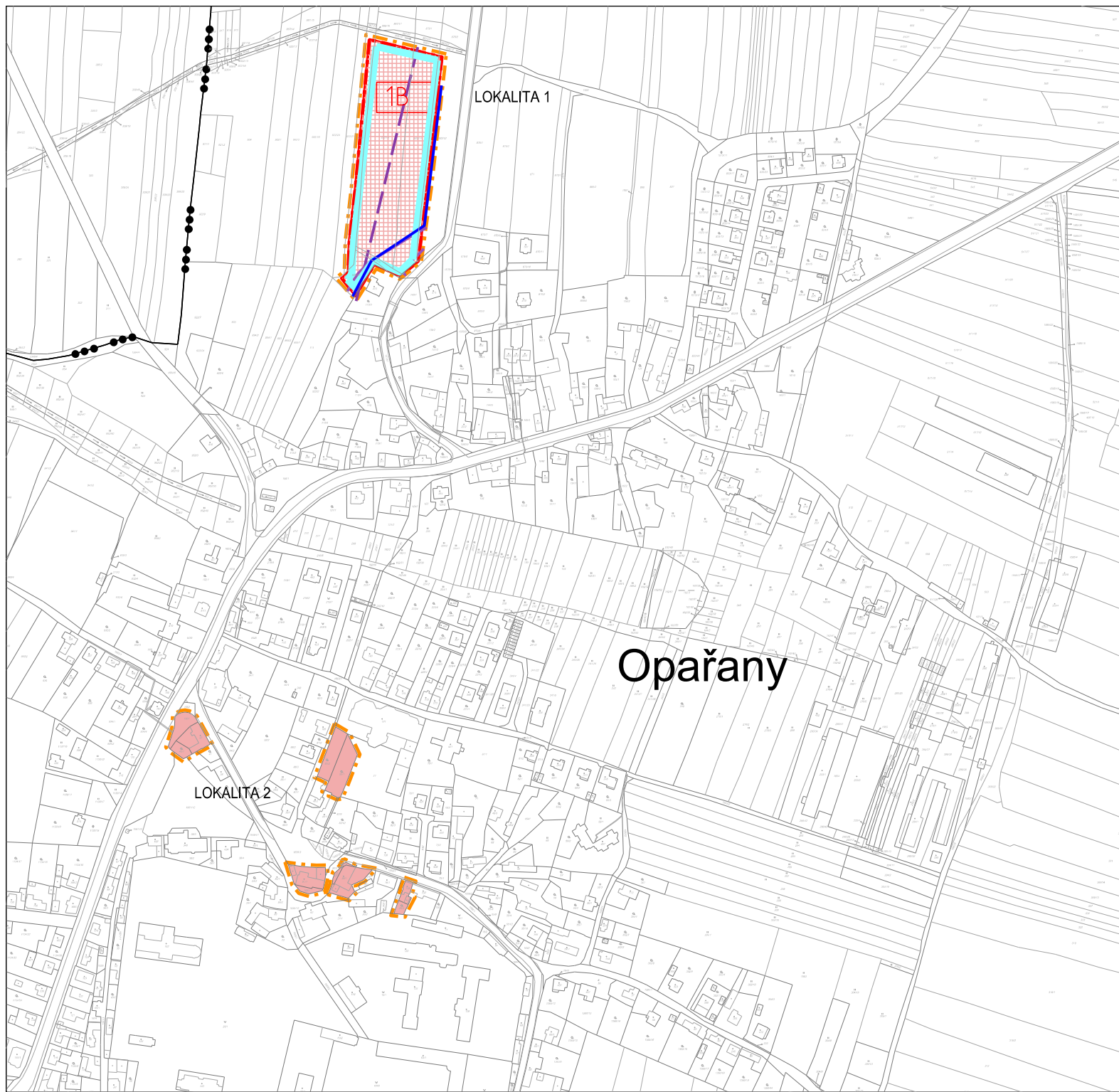


ZMĚNA ÚZEMNÍHO PLÁNU OPAŘANY
VÝKRES HLAVNÍ
 LOKALITA 1,2






LEGENDA

HRANICE A ZNAČENÍ

-  hranice katastrálního území
-  hranice zastavitelných ploch
-  hranice řešeného území
-  hranice ploch pro prověření územní studii

TECHNICKÁ INFRASTRUKTURA

-  RR telekomunikační trasa
-  kabelové telekomunikační vedení
-  vodovod

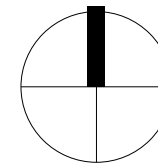
PLOCHY S ROZDÍLNÝM ZPŮSOBEM VYUŽITÍ

-  plochy bydlení nízkopodlažní

Opařany

LOKALITA 2

LOKALITA 1



ZÁZNAM O ÚČINNOSTI
 územní plán OPAŘANY

správní orgán, který ÚP vydal Zastupitelstvo obce OPAŘANY Pod číslem jednacím: Datum nabytí účinnosti:	Pořizovatel Městský úřad Tábor Odbor územního rozvoje Oprávněná osoba pořizovatele: Ing. Vlastimil Křemen Datum: Razítko:
--	---

LOKALITA 1,2

ZMĚNA ÚZEMNÍHO PLÁNU OPAŘANY VÝKRES HLAVNÍ		ZHOTOVITEL: Ing. arch. Dagmar Buzu	
		KRESLIL: Ing. arch. Jakub Medek	
POŘIZOVATEL: obec OPAŘANY	MĚŘÍTKO: 1:5000	DATUM: 04/2013	Č.V.: 2/A