


ZMĚNA ÚZEMNÍHO PLÁNU OPAŘANY
VÝKRES HLAVNÍ
 LOKALITA 3,4

LEGENDA



HRANICE A ZNAČENÍ

-  hranice katastrálního území
-  hranice zastavěného území
-  hranice řešeného území


TECHNICKÁ INFRASTRUKTURA

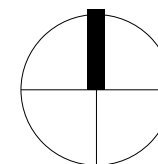
-  plynovod VTL

PLOCHY S ROZDÍLNÝM ZPŮSOBEM VYUŽITÍ

-  plochy lesní
-  plochy občanského vybavení
Tělovýchova a sport

KONCEPCE USPOŘÁDÁNÍ KRAJINY

-  interakční prvek



ZÁZNAM O ÚČINNOSTI územní plán OPAŘANY	
správní orgán, který ÚP vydal Zastupitelstvo obce OPAŘANY Pod číslem jednací: Datum nabytí účinnosti:	Pořizovatel Městský úřad Tábor Odbor územního rozvoje Oprávněná osoba pořizovatele: Ing. Vlastimil Křemen Datum: Razítko:

LOKALITA 3,4

ZMĚNA ÚZEMNÍHO PLÁNU OPAŘANY VÝKRES HLAVNÍ	ZHOTOVITEL: Ing. arch. Dagmar Buzu
	KRESLIL: Ing. arch. Jakub Medek
POŘIZOVATEL: obec OPAŘANY	MĚŘÍTKO: 1:5000
DATUM: 04/2013	Č.V.: 2/B