





ZMĚNA ÚZEMNÍHO PLÁNU OPAŘANY
VÝKRES HLAVNÍ
 LOKALITA 6

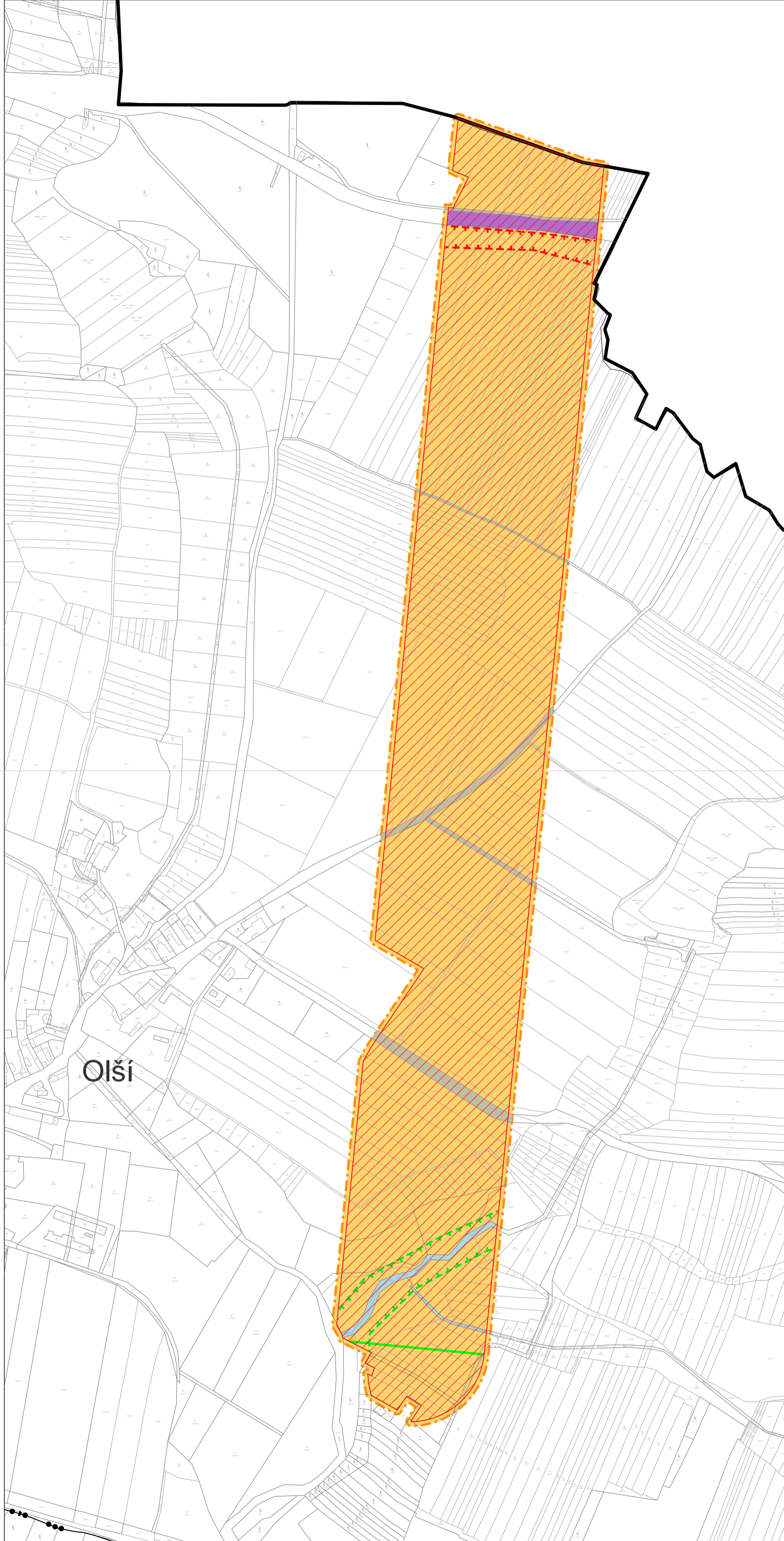
LEGENDA

HRANICE A ZNAČENÍ
 hranice správního území
 hranice řešeného území

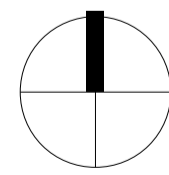
TECHNICKÁ INFRASTRUKTURA
 koridor plynovodu VTL včetně RS

PLOCHY S ROZDÍLNÝM ZPŮSOBEM VYUŽITÍ
 plochy vodní a vodohospodářské
 plochy zemědělské
 plochy dopravní infrastruktury - železniční
 veřejné účelové komunikace a prostranství

KONCEPCE USPOŘÁDÁNÍ KRAJINY
 lokální biokoridor



Olší



ZÁZNAM O ÚČINNOSTI územní plán OPAŘANY	
správní orgán, který ÚP vydal Zastupitelstvo obce Pod číslem jednacím: Datum nabytí účinnosti:	Pořizovatel Městský úřad Tábor Odbor územního rozvoje Oprávněná osoba pořizovatele: Ing. Vlastimil Křemen Datum: Razítko:

LOKALITA 6			
ZMĚNA ÚZEMNÍHO PLÁNU OPAŘANY VÝKRES HLAVNÍ	ZHOTOVITEL: Ing. arch. Dagmar Buzu	KRESLIL: Ing. arch. Jakub Medek	
POŘIZOVATEL: obec OPAŘANY	MĚŘÍTKO: 1:5000	DATUM: 04/2013	Č.V.: 2/D