




ZMĚNA ÚZEMNÍHO PLÁNU OPAŘANY
VÝKRES KOORDINAČNÍ
LOKALITA 3,4

LEGENDA



HRANICE A ZNAČENÍ

-  hranice katastrálního území
-  hranice zastavěného území
-  hranice řešeného území

TECHNICKÁ INFRASTRUKTURA

-  plynovod VTL


TECHNICKÁ INFRASTRUKTURA

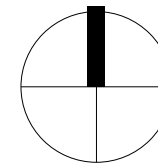
-  ochranné pásmo plynovodu VTL
-  hranice 50m od kraje lesa

PLOCHY S ROZDÍLNÝM ZPŮSOBEM VYUŽITÍ

-  plochy lesní
-  plochy občanského vybavení
Tělovýchova a sport

KONCEPCE USPOŘÁDÁNÍ KRAJINY

-  interakční prvek



ZÁZNAM O ÚČINNOSTI územní plán OPAŘANY	
správní orgán, který ÚP vydal	Pořizovatel
Zastupitelstvo obce OPAŘANY	Městský úřad Tábor Odbor územního rozvoje
Pod číslem jednací:	Právněná osoba pořizovatele: Ing. Vlastimil Křemen
Datum nabytí účinnosti:	Datum: Razítko:

LOKALITA 3,4

ZMĚNA ÚZEMNÍHO PLÁNU OPAŘANY VÝKRES KOORDINAČNÍ	ZHOTOVITEL: Ing. arch. Dagmar Buzu
	KRESLIL: Ing. arch. Jakub Medek
POŘIZOVATEL: obec OPAŘANY	MĚŘÍTKO: 1:5000
DATUM: 04/2013	Č.V.: 4/B