


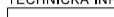
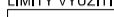








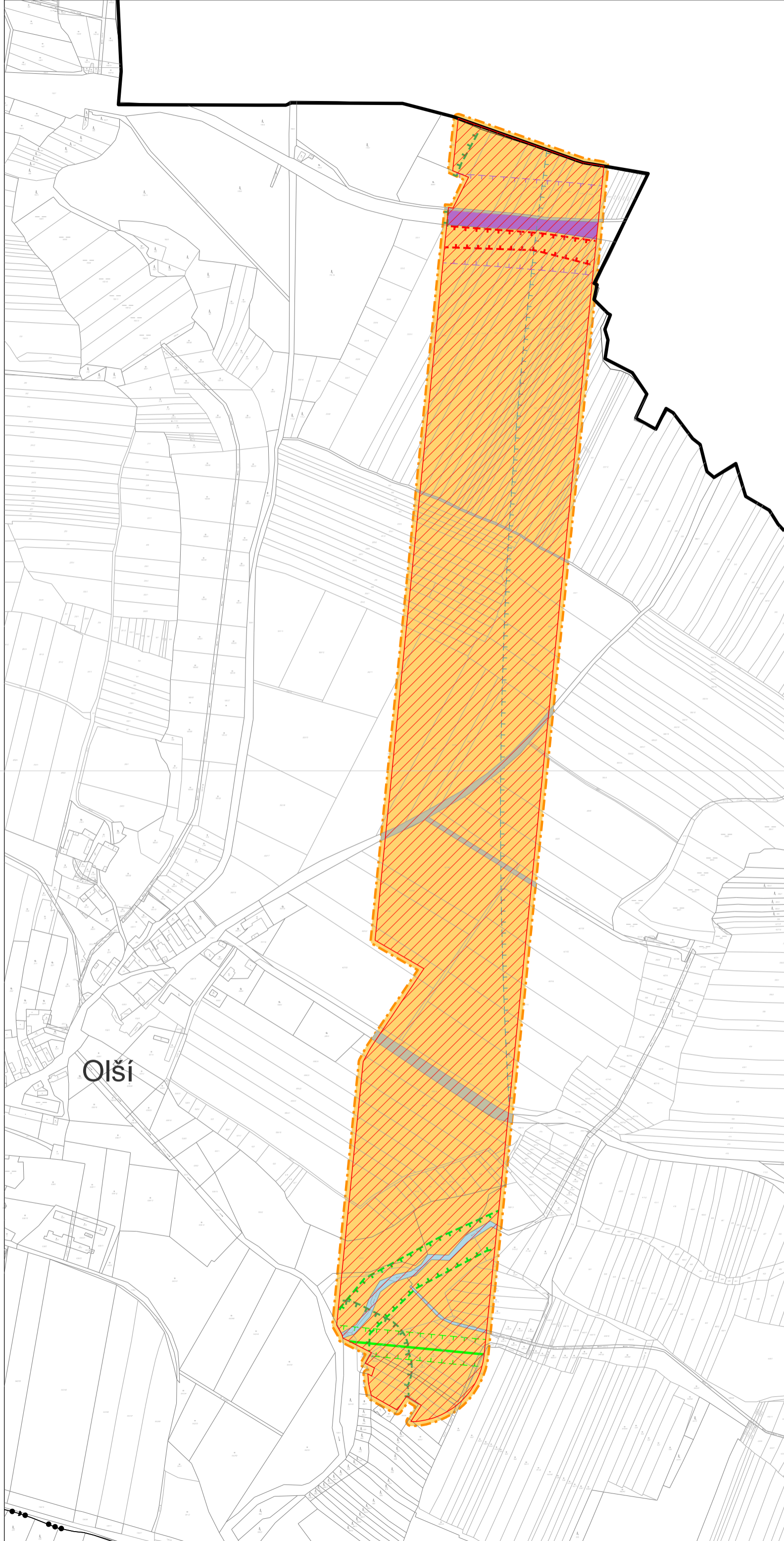


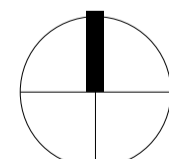
ZMĚNA ÚZEMNÍHO PLÁNU OPAŘANY  
VÝKRES KOORDINAČNÍ  
LOKALITA 6

LEGENDA

<b>HRANICE A ZNAČENÍ</b>	
	hranice správního území
	hranice řešeného území
	vrstevnice
<b>TECHNICKÁ INFRASTRUKTURA</b>	
	koridor plynovodu VTL včetně RS
<b>LIMITY VYUŽITÍ ÚZEMÍ</b>	
	ochranné pásmo plynovodu VTL
	hranice 50m od kraje lesa
	ochranné pásmo železnice
	ochranné pásmo letiště
<b>PLOCHY S ROZDÍLNÝM ZPŮSOBEM VYUŽITÍ</b>	
	plochy vodní a vodohospodářské
	plochy zemědělské
	plochy dopravní infrastruktury - železniční
	veřejné účelové komunikace a prostranství
<b>KONCEPCE USPOŘÁDÁNÍ KRAJINY</b>	
	lokální biokoridor



Olší



ZÁZNAM O ÚČINNOSTI územní plán OPAŘANY	
správní orgán, který ÚP vydal Zastupitelstvo obce Pod číslem jednacím: Datum nabytí účinnosti:	Pořizovatel Městský úřad Tábor Odbor územního rozvoje Oprávněná osoba pořizovatele: Ing. Vlastimil Křemen Datum: Razítko:

ZMĚNA ÚZEMNÍHO PLÁNU OPAŘANY		LOKALITA 6	
VÝKRES KOORDINAČNÍ		ZHOTOVITEL: Ing. arch. Dagmar Buzu	KRESLIL: Ing. arch. Jakub Medek
PORÍZOVATEL: obec OPAŘANY	MĚŘÍTKO: 1:5000	DATUM: 04/2013	Č.V.: 4/D