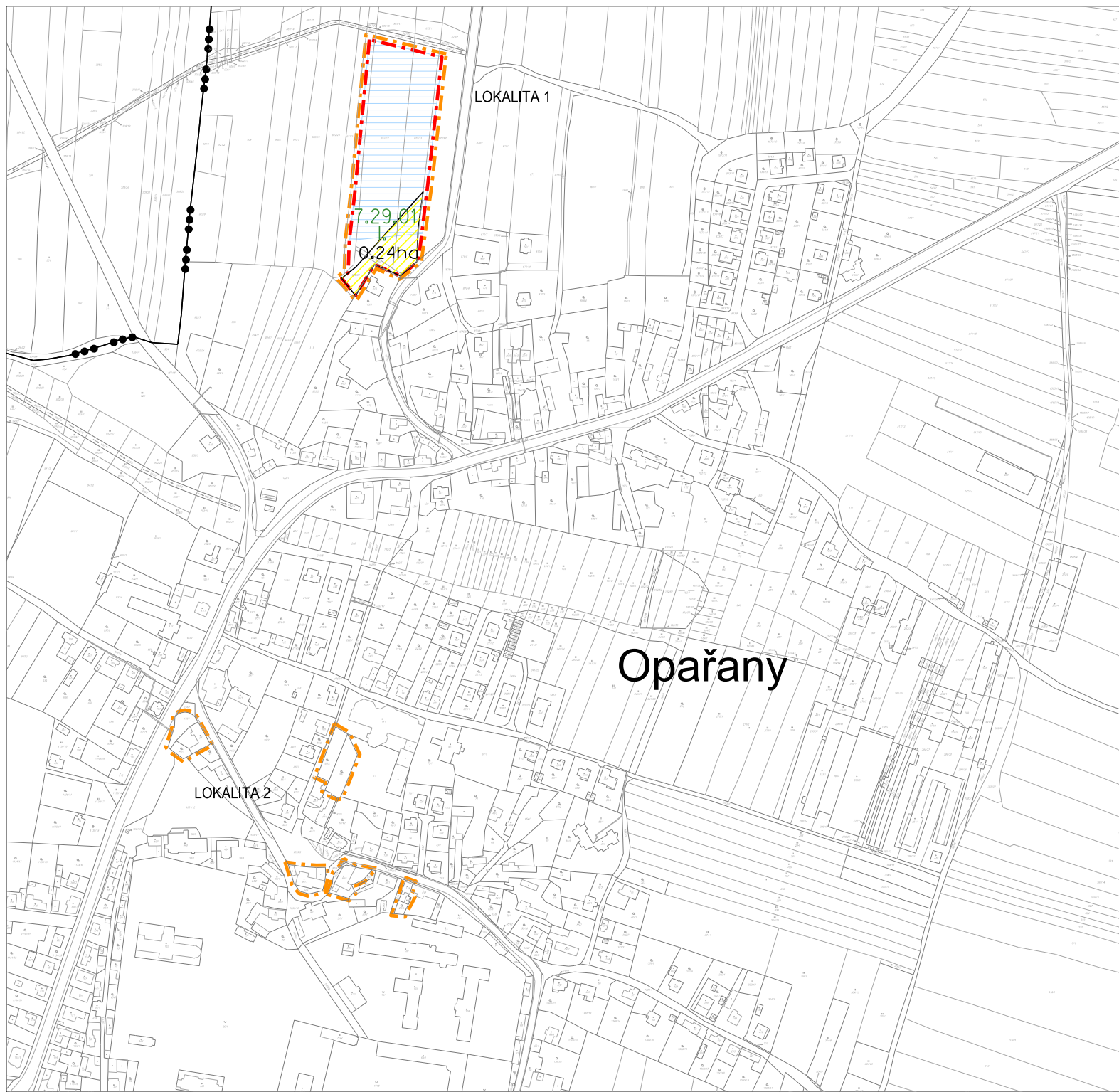


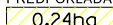
ZMĚNA ÚZEMNÍHO PLÁNU OPAŘANY  
 VÝKRES PŘEDPOKLÁDANÝCH ZÁBORŮ  
 PŮDNIHO FONDU  
 LOKALITA 1,2

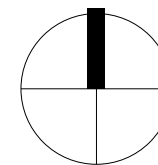


LEGENDA

HRANICE A ZNAČENÍ

-  hranice katastrálního území
-  hranice zastavitelných ploch
-  hranice řešeného území
-  meliorované území
-  kód BPEJ / třída ochrany

- PŘEDPOKLÁDANÝ ZÁBOR PŮDNIHO FONDU  
 orná půda



ZÁZNAM O ÚČINNOSTI územní plán OPAŘANY	
správní orgán, který ÚP vydal Zastupitelstvo obce OPAŘANY Pod číslem jednacím: Datum nabytí účinnosti:	Pořizovatel Městský úřad Tábor Odbor územního rozvoje Oprávněná osoba pořizovatele: Ing. Vlastimil Křemen Datum: Razítko:

LOKALITA 1,2			
ZMĚNA ÚZEMNÍHO PLÁNU OPAŘANY VÝKRES PŘEDPOKLÁDANÝCH ZÁBORŮ PŮDNIHO FONDU		ZHOTOVITEL: Ing. arch. Dagmar Buzu	
		KRESLIL: Ing. arch. Jakub Medek	
POŘIZOVATEL: obec OPAŘANY	MĚŘÍTKO: 1:5000	DATUM: 04/2013	Č.V.: 6